


TWEEDE DEEL

Van der Leek inven. et fecit.





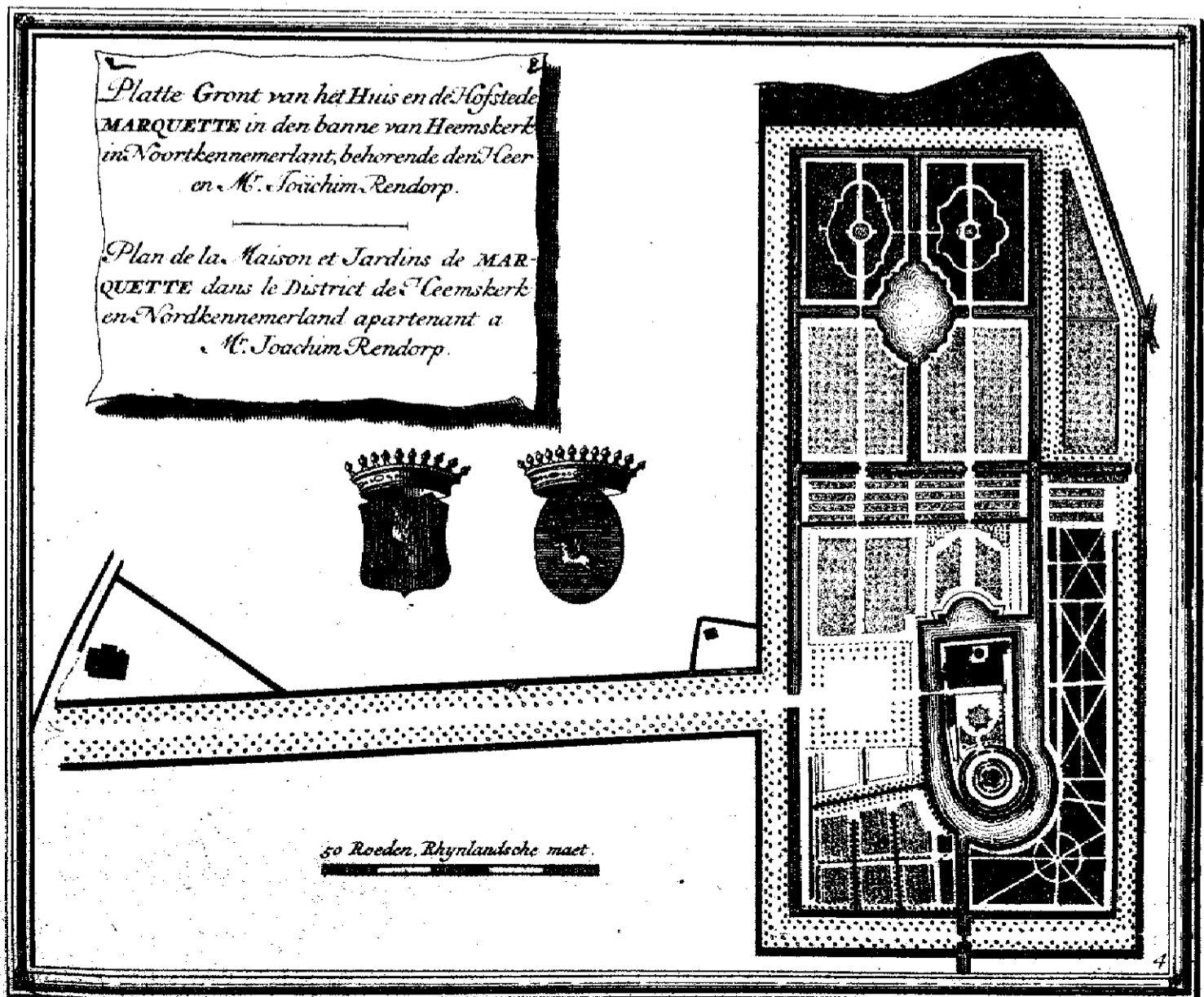
De (1) Grontslag en't (2) overgebleven Muurwerk  
van het Huis te Castricum of Crenobura in  
Kenneemerlant.


Plan ou (1) Terrain avec les (2) Ruines de la  
Muraillle de la Maison de Castricum ou  
Crenobura en Kenneemerlant.



De Kerk te CASTRICUM van achteren en op haar  
Rechter zyde. in Voort Kenneemerlant.

Vue de l'Eglise de CASTRICUM par derriere du  
Cote droit. en Nordkenneemerlant.






De Adelyke Huis **MARQUETTE** in Kennemerlant, tusschen de Dorpen Castricum en Heemskerk, behorende den H. en M. Joachim Rendorp zoo als het zich tegenwoordig vertoont.

Vue du Chateau de **MARQUETTE** dans le Kennemerland entre les Villages Castricum et Heemskerk tel qu'il est aujourd'hui appartenant a M. Joachim Rendorp. 5




De Kerk te **HEEMSKERK** van achteren en op haar linker zyde in Noortkennemerlant.


Vue de l'Église de **HEEMSKERE** par derriere et du côté gauche en Nordkennemerland.



*het Adelyke Huis ASSUMBURG, vlak van voren aen te zien. Façade du Chateau d'ASSUMBURG appartenant à l'illustre*  
*en behorende den Ed. Achtb. Heere Joan Deutz, Schepen te Jean Deutz, Echevin de la Ville d'Amsterdam Baron*  
*logierdaan, vryheer van Assendelft, heere van Heemskerk, Assumburg enz. d'Assendelft, Seigneur de Heemskerk, Assumburg etc.*



*Le Huis ASSUMBURG van voren en op zyn rechter zyde. Le Chateau d'ASSUMBURG par devant et du Cote' droit.*



*Gezicht van achteren uit het Huis naer het Amphitheatre.*


*Prospect de l'Amphitheatre de derriere le Chateau d'ASSUMBURG.*




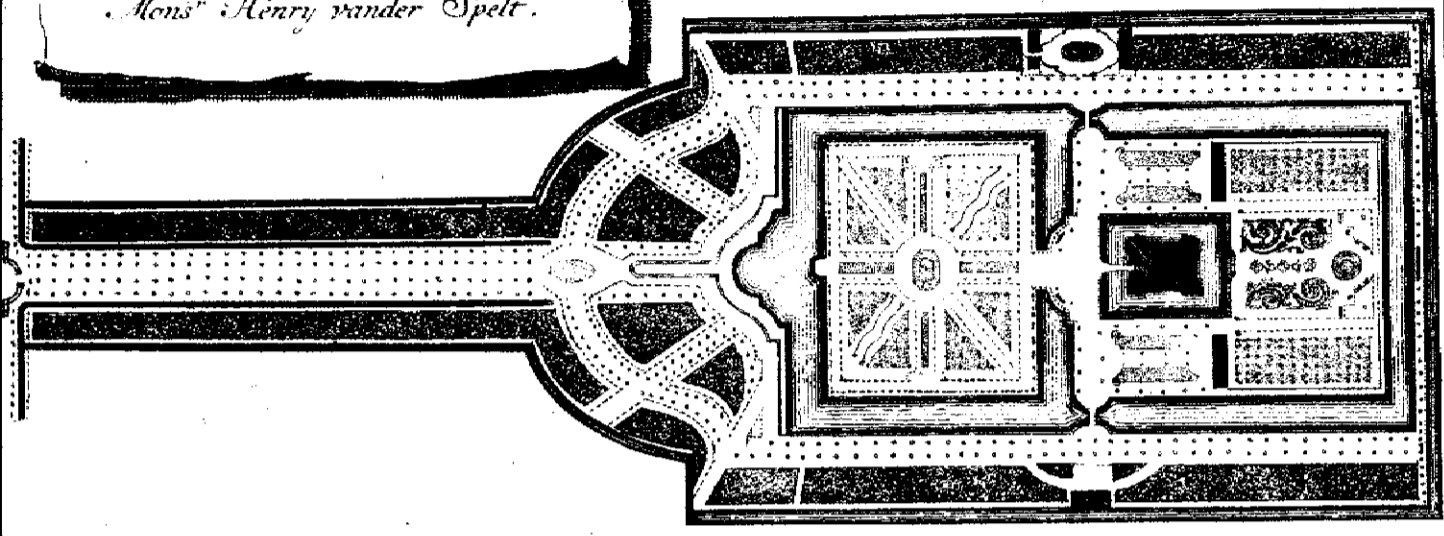
*Gezicht over de groote Waterkom en de Bloemparterres naer het Huis van achteren.*

*Vue du Grand Bassin et du Parterre de derriere le Chateau.*


Platte Gront van het Huis en de Hofstede  
**MEERESTEIN**, groot XI. Morgens 109 Roeden  
 en 7 Voeten, gelegen tusschen Beverwyk en  
 Heemsberk in Noortkennemerlant, en toe-  
 behorende den Heere Hendrik vander Spelt.



Plan de la Maison et Jardins de **MEERE-  
 STEIN**, comprenant XI Arpens 109 Toises  
 et 7 pieds. Situés entre Beverwyk et Heems-  
 berk en Nordkennemerland, appartenant à  
 Mons<sup>ieur</sup> Henry vander Spelt.




t Huis **MEERESTEIN** van voren aen te zien. *Facade de la Maison de MEERESTEIN.*



*Gezicht uit de groote Laen over den Vyver van voren op het Huis.*


*Vüe de la grande Allée du Côté du Vivier vers la Maison.*



*Gezicht uit het Huis naer de Voorpoort.*


*Vüe de la Maison vers la Porte de devant.*






Gezicht uit het Huis van achteren over de Bloem-  
parterres door de Arke triomfael op de Wester-  
kerx Toren te Amsterdam.

Prospect du parterre et de l'Arc de Triomphe qui  
fait face au derriere de la Maison d'ou l'on decouvre  
l'Eglise Occidentale d'Amsterdam. 15




Gezicht uit de Arke triomfael langs de Bloem en  
gras parterres naer het Huis van achteren.

Prospect de la Maison et Jardin du Cote de  
l'Arc de Triomphe. 16



het Huis **ADRICHEM** toebehorende den Ed. Achtb. Heer  
*Jacobus Trip*, Schepen te Amsterdam en gelegen in den  
 Banne van Wyk aen 't Duin, van voren aen te zien.

Vue de la Maison d'**ADRICHEM** dans le Territoire de Wyk  
 proche les Dunes, appartenant à l'illustre *Jacob Trip*,  
 Echevin de la Ville d'Amsterdam.



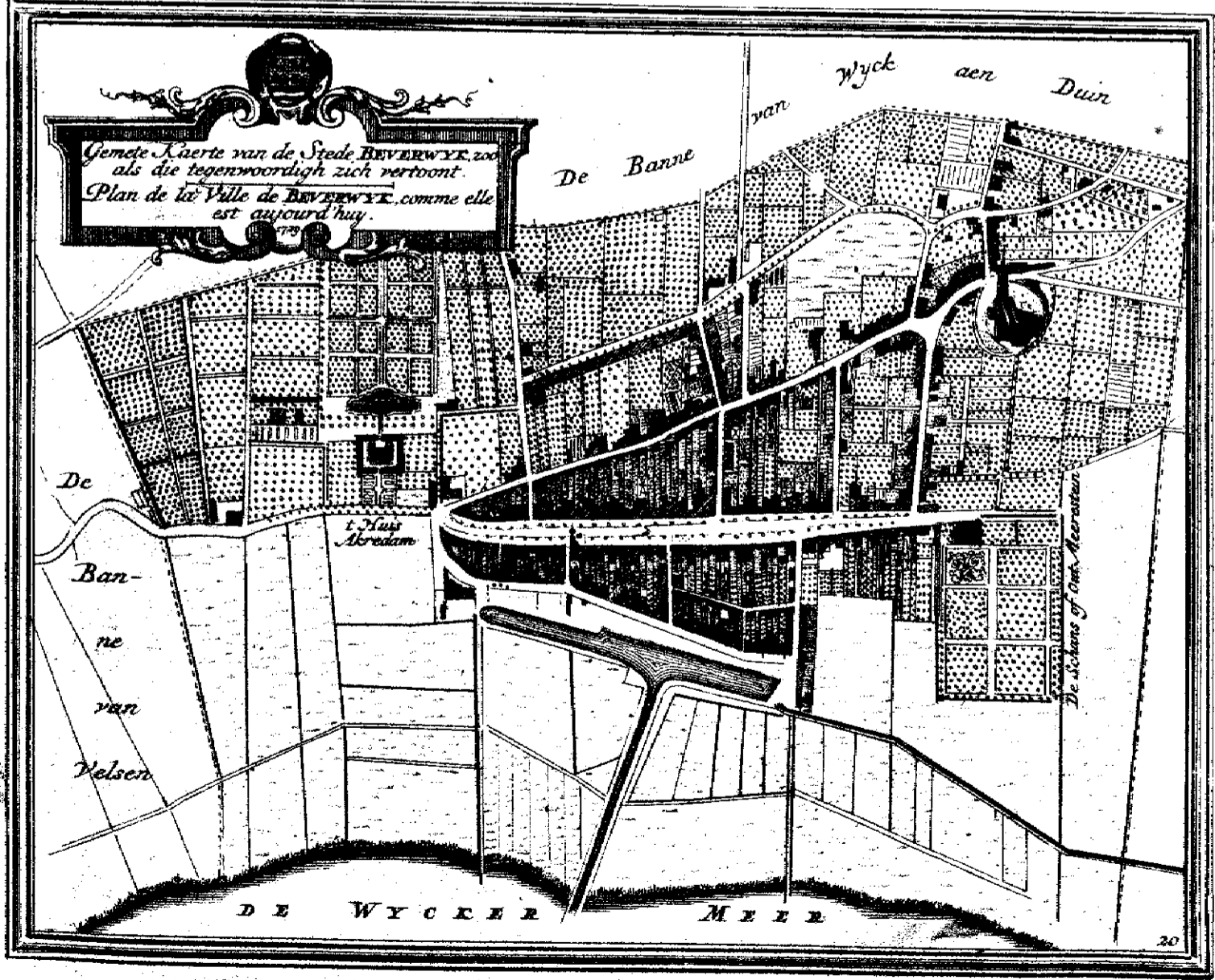
Gezicht van achteren over de groote Waterkom en  
 Bloemparterres naer het Huis.

Vue de la Maison d'**ADRICHEM** du Cote' du Jardin  
 et du grand Bassin.



DE SCHANS, de Lustplaetze van den Ed. Achtt. Heer Francois van Haringkaspel, Schepen te Amsterdam, gelegen te Beverwijk aen de Breestraet.

LA REDOUTE, Maison de Plaisance dans le Territoire et sur le grand Chemin de Beverwijk, appartenante a l'Illustre Francois van Haringkaspel, Echevin de la Ville d'Amsterdam.



Gemeete Kaerte van de Stede BEVERWIJK, zoo als die tegenwoordigh zich vertoont.  
Plan de la Ville de BEVERWIJK, comme elle est aujourd'uy.

DE WYCKER MEER



*De Kerk te BEVERWYK van achteren en op  
haer linker zijde.*

*Vue de l'Eglise de BEVERWYK par derriere et  
du Côté gauche.*




*(1) de Bree Straet in de Stede BEVERWYK met het  
(2) Stadhuis, zoo als die zich tegenswoordigh vertonen.*

*(1) le Bree Straet et la Maison (2) de Ville de  
BEVERWYK comme on les trouve aujourd'hui.*



AKREDAM, de Lustplaetze van den Ed. Achtb. Heer Jan  
Lukas Pels, Schepen te Amsterdam Heer van Hoogelande,  
van voren aen te zien.


Vue de la Maison d'AKREDAM Lieu de Plaisance apar-  
tenant a l'illustre Jean Lucas Pels Scherif, de la Ville  
d'Amsterdam Seigneur de Hoogelande, du cote de l'avenue.



Gezicht uit de Berceau over de groote Waterkom  
naer achteren.


Vue du Berceau sur le grand Bassin vers le  
derriere.






*t Huys te SCHULPEN, behorende den Heere. Adrianus Koussebant, van den Heere wegh vlak van voren aen te zien.*

*Vüe de la Maison de SCHULPEN, Situë sur le grand Chemin appartenant au Sieur. Adrien Koussebant.*




*WESTERWYK. de Lustplaetze van den Heere Pieter Pels, by 't inkomen van de groote Laen.*

*Vüe de la grande avenue de la Maison de WESTERWYK lieu de Plaisance appartenant a M. Pierre Pels.*



*Gezicht uit het Speelhuis over de groote Kom naer den Hartenkamp.*

*Vüe du Pavillon sur le grand Bassin et le Parc aux Cerfs.*



*Gezicht uit den Hartenkamp over de groote Waterkom naer het Speelhuis.*


*Vüe du Parc au Cerfs sur le grand Bassin et le Pavillon.*







*Gezicht uit de groene Logie naer het Theater met zyne Beelden en Schermen.*



*Vue du Loge verte sur le Theatre et ses Figures.*





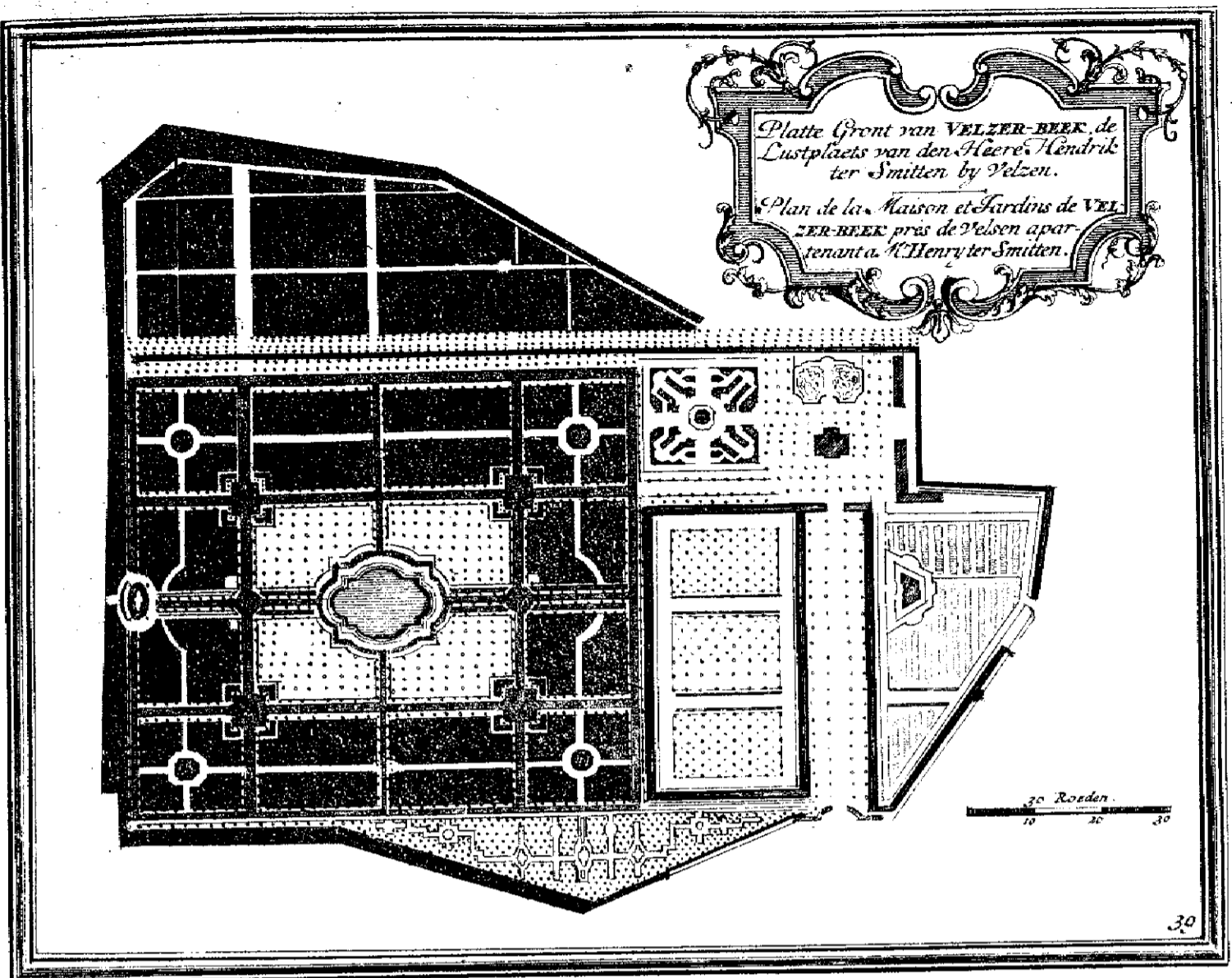
*Gezicht aen het inkomen van de groote Laen op de Lustplaets WATERVLIET.*



*Vue de la grande Allée et avenue du Lieu de Plaisance WATERVLIET.*













Gezicht van achteren uit het Huis naer het hooge Viie de la grande Allée et Bouleins Grins derriere  
 over de Gras parterres door de achter Laen. la Maison. 43

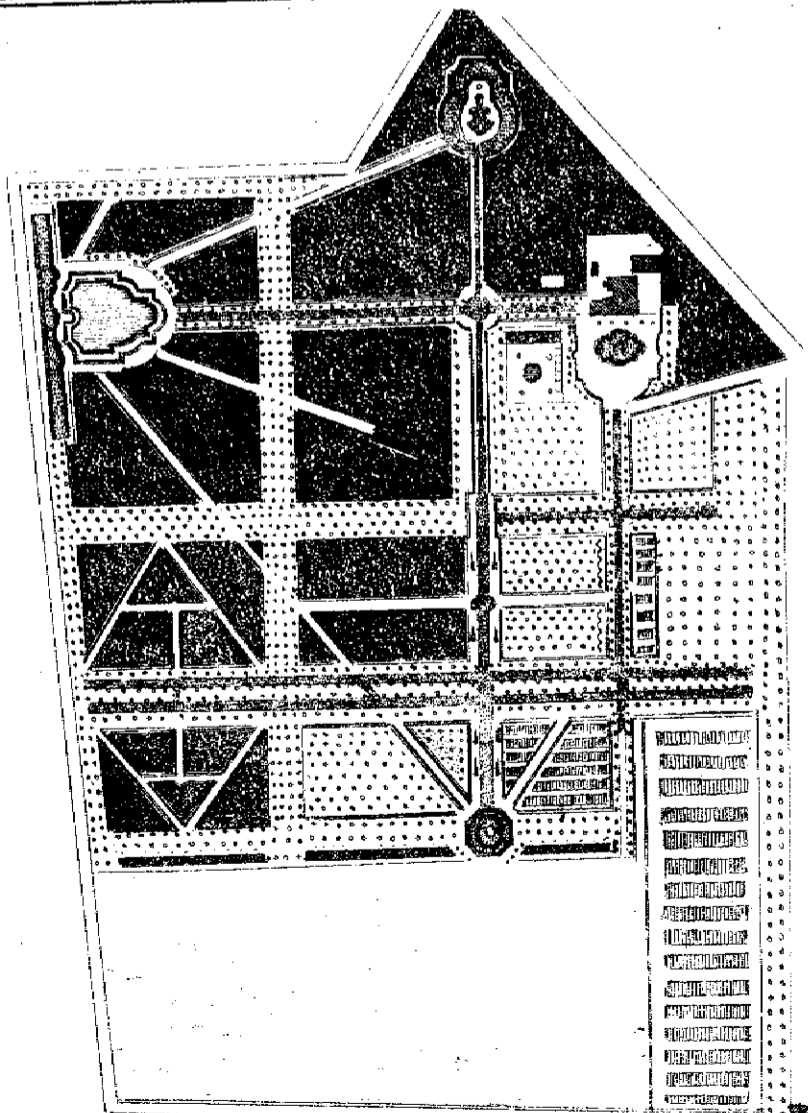
Platte Gront van de  
 Hofstede WATERLANT  
 toebehorende den Ed. achtb.  
 Heer Dirk Trip. Schepen  
 te Amsterdam.



---

Plan de la Maison et  
 Jardins de WATERLANT  
 appartenant a l'Illustre  
 Dirk Trip. Echevin de la  
 Ville d'Amsterdam.




30 Roeden.  
 10 20 30











*Gezicht van de Ferrasse, met de Salon over de drooge  
Kom naer de Turcke tent.*

*Vue du grand Bosquet, Salon, et Pavillon a la Tur-  
que de dessus la Ferrasse.*




*Gezicht van den Berg met de Turcke Tent af door  
drie verscheide Lanen en naer de Salon.*

*Vue des trois Allées et du Salon de dessus la hau-  
teur ou est le Pavillon a la Turque.*



BEKENSTEIN, de Lustplaetse van den Heer Ed. Welgeb. Heer Lubbert, Adolf, Baron Torck Heere van Rozendael enz. Raet ter Admiralteit te Amsterdam enz. enz.

BEKENSTEIN, Maison de Plaisance appartenant a tres Noble Lubbert, Adolf, Baron Torck Seigneur de Rosendal etc. Conseiller de l'Admirauté d'Amsterdam etc. etc.




Gezicht over de groote uitgesnede Waterkom naer het Huis van achteren.

Vue du grand Bassin vers le derriere de la Maison.





WYK OP ZEE in Noortkennemerlant, onder t Baijw  
 schap van Blois. nevens de (1) Kerk naer des (2) Predikants  
 Huys in te zien.

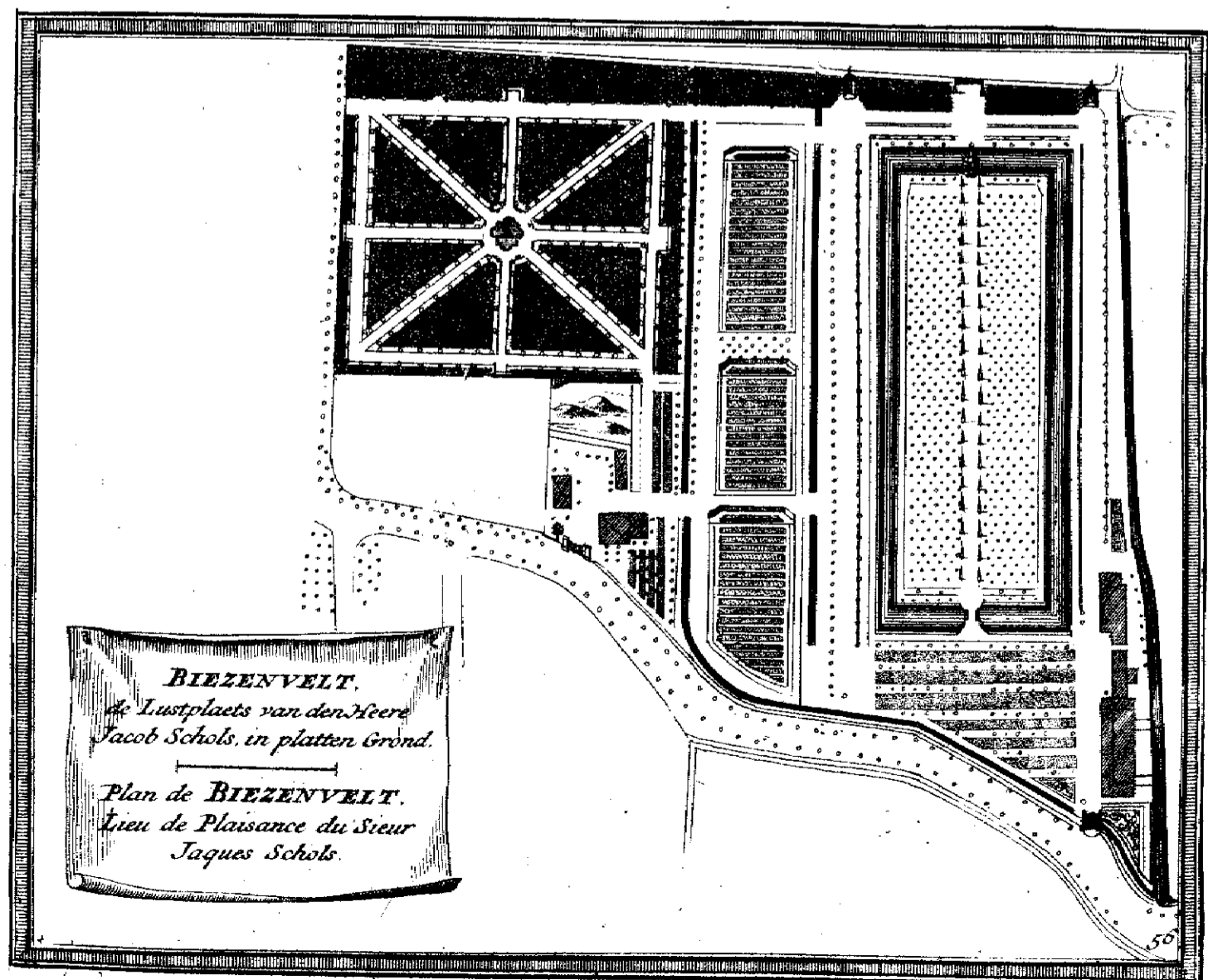

WYK SUR MER en Nordkennemerland, dependant du  
 Baillage de Blois. avec (1) l'Église se regardant vers  
 (2) la Maison du Pasteur. 51




HOGERGEEST, de lustplaats van den Ed. Achtb. Heere. Adam  
 van Ryn. Schepen der Stad. Amsterdam. van voren in te zien.

HOGERGEEST Lieu de Plaisance appartenant à Illustre  
 Adam van Ryn échevin de la Ville d'Amsterdam. du Côté  
 de l'avenue. 52








*BIEZENVELT van den Achterwegh af in te zien.*

*BIEZENVELT se regardant du Chemin du Charroy.*



*Het Huis te VELZEN, van voren en op zyn rechter zyde aen te zien, behoorende de Jonge Heer Cornelis Hulft.*

*Vue de la Maison de VELZEN (appartenant au Jeune Mons<sup>r</sup> Cornelle Hulft) par devant et du Cote droit.*

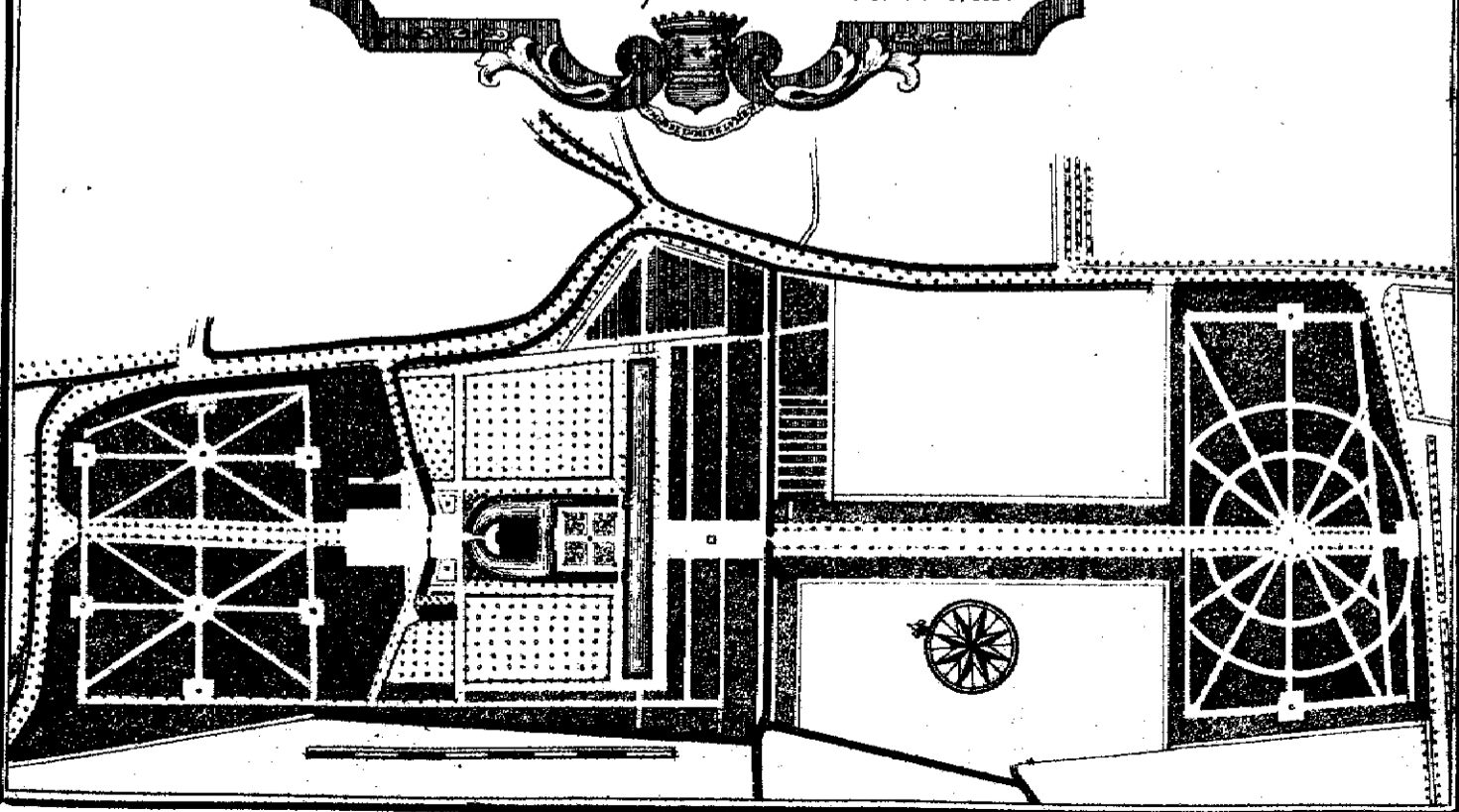


*HAGENVELT, de Lustplaezse van den Ed. Achtbaren Heere Nicolaas Kalkoen, Oud Schepen en Raet der Stad. Amsterdam van voren in te zien.*

*HAGENVELT, Maison de Plaisance appartenant a Illustré Nicolas Kalkoen, Ancien Echevin et Conseiller de la Ville d'Amsterdam, du Côté de l'avenue*


59

*Platte Grond  
van 't Huis te PAPANBURG (van outs GROENEVEEN)  
gelegen tusschen Velzen en de Zantpoort: toebehoorende aan den Ed. Achtb. Heere Gerard van Papenbroek  
Oud President Schepen der Stad. Amsterdam, etc.*




*Plan de la Maison de PAPANBURG (cy devant GROENEVEEN) située entre Velzen et Santpoort: appartenante au Seigneur Gerard de Papenbroek ancien President des Echevins de la Ville d'Amsterdam, etc.*

60



Het Huis te PAPENBURG van voren uit het Bosch door de groote Voorpoort aan te zien.


Façade de la Maison de PAPENBURG du côté du Bois et de l'entrée par la grande porte.



Het Huis te PAPENBURG van voren uit des zelfs Bascocour met zyn Konstige marmere Vazen, en Statuen.


La Maison de PAPENBURG par devant, du côté de la Basse cour, avec ses beaux Vases et Statues de marbre.






Heerlyk gezicht van PAPENBURG uit de Balcon van achteren over het Parterre op de drie byzondere Laanen, en marmere Groep van Ceres.

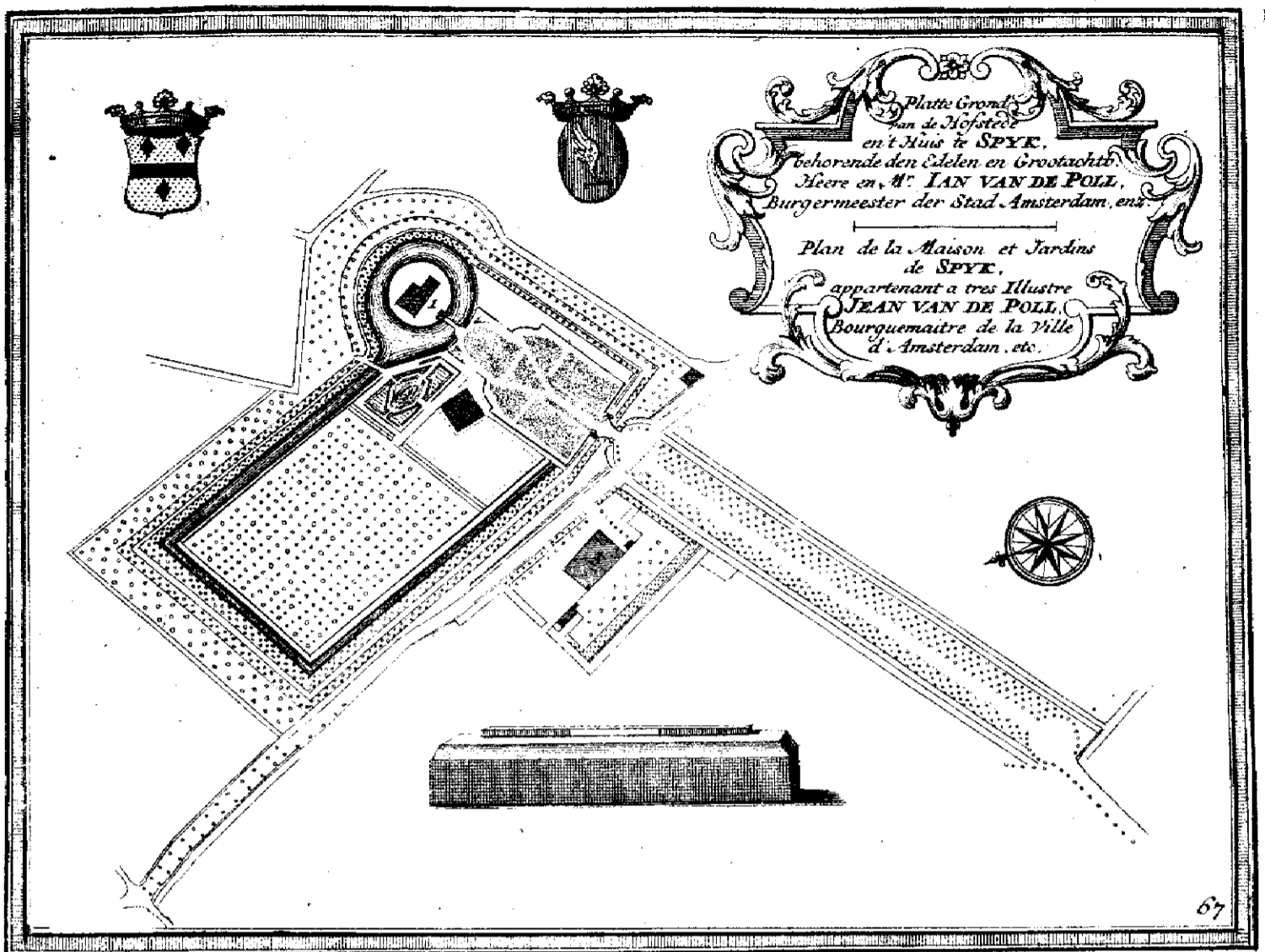
Belle perspective de PAPENBURG par derriere le Balcon, vers le Parterre, sur les trois Allees, et sur le Groupe de marbre de Ceres. 63



Gezicht van PAPENBURG van achteren over het Parterre en Eylandt verciert met marmere Vazen en Groepen, naar het Huus, en de Galderey met Antyken.

Vue de PAPENBURG par derriere du coté du Parterre, et de l'Isle, orné de Vases et de Groupes de marbre, vers la Maison et la Gallerie des Antiques. 64






1. het Heere Huis. 2. de Stal. 3. het Huis.







*Het Huis te SPYK van voren en op zyn rechter-zyde  
ut het Parterre te zien.*


*Vüe de la Maison de SPYK par devant et au Cote'  
droit se regardant du Parterre.*



*VELZERHOOF. de Lustplaats van den Wel Ed: Heere Jacob du  
Peyrou Jansz. Heere van Lummen enz in zyn geheel en omtrek  
en beplantinge verthoont.*

*Vüe Generale de la Maison et Jardins de VELZERHOOF.  
appartenant a M. Jaques du Peyrou Jansz Seigneur de  
Lummen etc.*





*Gezicht uit het Huis over de Bassecourt met zyne Beelden en Vazen door de drie onderscheide Allee's naer den Wegh.*

*Vue hors de la Maison vers la Bassecour avec ses Statuts et Ornaments des Vases par les trois differents Allées vers le grand Chemin.*




*Gezicht door de Linde laen naer het Terras in de Lustplaets VELZER-HOOFT.*

*Vue du Lieu de plaisance VELZER-HOOFT. de par les rangees des Tilleuls vers le Terras.*




De ZANTPOORT in den Banne van Velzen uit het veld. als men van Haerlem komt, aen te zien. | Le ZANTPOORT dans le District de Velzen, comme on la voit venant du Cote de Haerlem. 75



DUIN & BERG  
 Le Lustplaats van den Heer  
 Wilhem Hendrik Kerckbrinck  
 in Platten Gront.  
 Plan de  
 DUYN ET BERG  
 Lieu de Plaisance  
 du Sieur Guillaume  
 Henry Kerckbrinck.





*Het Huis te BREDERODE, van voren en op zyn rechter-  
zyde, naer zyn tegenwoordigen stant, verbeelt.*

*Vüe de la Maison de BREDERODE, par devant, et du Cote  
droit, comme on la voit aujourd' huy. 77*



*VELZER-END, de Lustplaetse van den H. en H. Elbert  
Graefland Oud Schepen en Raed der Stad, Amsterdam,  
tegens over Brederode aen te zien.*

*VELZER-END, Lieu de Plaisance du Sieur et. M. Elbert  
Graefland ancien Echevin et Conseiller de la Ville d'  
Amsterdam, se regardant vers la Maison de Brederode.*






*De Kerk van het vermakelyk Dorp BLOEMENDAEL. | l'Eglise du plaisant Village BLOEMENDAAL.* 79



*Overblyfsel en Bygetimmerte van het Huus te Albertsberg. | Le Colisee et joint Batiment de la Maison d'Aelbrechtsberg.* 80



*HARTELUST. de Buitenplaats van den Heere Ian Ieronimus Boreel, Secretaris der Stad. Amsterdam tusfchen de Stallingen door naer 't Huys aen te zien.*

*HARTENLUST Lieu de Plaisance du Seigneur Jean Jerome Boreel Secretaire de la Ville d'Amsterdam se regardant entre les Ecuries vers la Maison.*




*Gezicht over de groote Kom met zyne Terrassen naer het Sparen, 't Huys te Kleef en de Stadt Haarlem.*

*Vüe du grand Bassin avec ses Terrasses vers le Spaarne, la Maison de Cleves et la Ville d'Harlem.*



*SPAERRYK, de Lustplaets van den Heere Hendrik Bökelman van voren in te zien.*

*SPAERRYK Lieu de Plaisance du Sieur Henri Bökelman Situé par devant.*




*Genicht uit de Boomgaert over het Bloem parterre naer het Huus.*

*Vüe du Jardin vers le Parterre et la Maison.*



*T KLOOSTER, de Lustplaets van den Heere Paulus Loot Heere van Zantvoort enz. van den Heere wegh af in te zien.* | *LE CLOISTRE, Lieu de Plaisance du Steur Paul Loot Seig<sup>r</sup> de Santvoort etc. se regardant du grand Chemin.* 85




*Gezicht uit het Huis over de parterres Gras-en water Kommen tusschen de Berceaux en twee bezyde-lanen door naer 't Sparen.* | *Vüe de la Maison vers les parterres et ses Bassins entre les Berceaux et ses deux allées vers le Spaarne.* 86



*Gezicht van achteren over de kommen en parterres naer het Huis, bezyden hunne konstig geboude Berceaux met groente bekleed.*

*Vue de par derriere et les Bassins et parterres a Cote de leurs excellents Berceaux ornee de verd, vers la Maison.*



*Het Huis te KLEEF, in zyn tegenwoordige gestalte yertoont.*


*Vue de la Maison de CLEEF, comme on la voit aujourd'huy.*



DE NIEUWE of SPAREN-POORT benevens het Leprozenhuis te Haarlem van buiten aen te zien. LA PORTE NEUVE ou LA PORTE DE SPAARNE et l'Hôpital des Lèpreux a Harlem se regardant par dehors . 89



SPAER-EN-HOUT, de Lustplaatze van de Weduwe David Mathieu de Neufville van voren uit den kleinen Hout aen te zien. SPAER-ET-BOIS, Lieu de plaisance de la Veuve de David Mathieu de Neufville par devant se regardant du petit Hout . 90



*Gezicht van SPAER-EN-HOUT van afzien aen 't Sparen van de Schalkwyker wegh af.*

*SPAAR-ET-BOIS, de derriere au Spaarne se regardant vers le chemin de Schalkwyk.*



*Gezicht tusschen den kleinen Hout en de Herbergen 't Wapen van Amsterdam en den Oyevaar door naer 't Sparen en den ouden Hout.*

*Vue de par le petit Bois et les Hôtelleries les Armes d'Amsterdam et la Cigogne vers le Spaarne et le vieux Bois.*



*SPRUITENBOSCH (1) de Lustplaets van den Heere Marcus Bavelaer aen den Heere wegh naer (2) Westershout te zien.*

*SPRUYTENBOSCH (1) Lieu de Plaisance du Sieur Marc Bavelaar sur le grand Chemin regardant vers (2) Westershout.*



*BOSCH EN VAERT. de Lustplaetze van den Heere David Leeuw van Lennep Dirks aen den Heere weg over den Hout*


*BOSCH ET VAERT. Lieu de plaisance du Sieur David Leeuw van Lennep Dirks situé sur le grand chemin vis à vis le Bois*





*De Herberg, het Dronkemans huisje, aen den Heere wegh op t' einde van den Hout, hebbende verscheide weergaloze' gezichten.*

*L'Auberge connue anciennement sous le nom de la petite maison d'yrrogne, sur le grand chemin au bout du Bois ayant plusieurs vües incomparables. 95*



*UIT DEN BOSCH,  
de Lustplaats van W. Mattheus Brouerius,  
van Nidek in haer platten gront en opstal.  
Plan et Fonds d'UIT DEN BOSCH  
Lieu de Plaisance appartenant à  
W. Mattheus Brouerius de Nidek.*




*Gezicht in UYT DEN BOSCH uit de Saal over het Bloem  
parterre, de uitgesnede Graskom en Bergje met haere  
marmere Borstbeelden naer het Spaeren.*

*Vue dans UYT DEN BOSCH hors de la Salle vers le  
Parterre, le Bassin ornée de verd le petit Montagne,  
ses Statuts de marbre et le Spaarne.*




*BOSCH EN HOVEN, de Lustplaets van den Heere Jakob  
Alewyn Ghyzen, van den Heere wegh vlak van voren  
naer t'Huis toe in te zien.*


*BOSCH EN HOVEN, Lieu de Plaisance du Sieur Jacob  
Alewyn Ghyzen, se regardant par devant du grand  
chemin.*



*Gezicht uit het Huis van achteren over de Graskom naer het Amphitheater.* | *Vüe de derriere la Maison vers le Bassin jusques l'Amphitheatre.*



*Vermakelyk Gezicht op, en door de Sallon naer het Dronkemans huisje en de Duinen.* | *Agréable Vüe sur et par la Sallon vers l'Auberge connu anciennement sous le nom de la petite Maison d'ivrogne et les Dunes.*



*Merenburg, appartenant à la BARONNESSE DE LYN-  
DEN, Douairiere de Wassenaar, entre Lisse et  
Hillegom, sur le grand Chemin.*

*Merenburg, toebehorende de BARONNESSE DE LYN-  
DEN Douairiere de Wassenaar, tusschen Lisse en  
Hillegom, aan de Heere weg.*



*Santvliet, appartenant à MADAME DE WAR-  
MENHUYSEN.*


*Santvliet, toebehorende MEVROUWE VAN WAR-  
MENHUYSEN.*



*Rosendaal, appartenant à MONS<sup>r</sup> GILLIS JILLIS. Seigneur de Rosendaal & c.* | *Rosendaal, toebehorende den HEER GILLIS JILLIS, Heere van Rosendaal & c.*




*Berkhout, appartenant à MONS<sup>r</sup> CHRISTIAN DE JONK.* | *Berkhout, toebehorende den HEER CHRISTIAN DE JONK.*




*Keukenhof, appartenant a MADAME VAN SCHUY-  
LENBURG, VEUVE de MONS<sup>r</sup> JEAN VAN HEEMS-  
KERK Seigneur d'Agtenhoove & c.*

*Keukenhof, toebehorende MEVROUWE VAN SCHUY-  
LENBURG, WEDUWE van den HEER JAN VAN  
HEEMSKERK, Heere van Agtenhoove & c.*




*Vue de l'Eglise de Lisse.*

*Kerk gesigt tot Lisse.*



*Dubbelhoove, appartenant a MONS<sup>r</sup> THEODORE VAN GROENEVELDT.* | *Dubbelhoove, toebehorende den HEER THEODORUS VAN GROENEVELDT.*




*La Maison de Spekke, appartenant a M<sup>me</sup> LOUIS VAN DAM.* | *Het Huys ter Spekke toebehorende den HEER LODEWYK VAN DAM.*



*Lieu de Plaisance de l'Illustre S<sup>eur</sup> et M<sup>re</sup> PIERRE || Lustplaats van den Edele agtbaare HEER en M<sup>re</sup>  
SIX, cèhevin et Conseiller de la Ville d'Amsterdam. || PIETER SIX Schepen en Raad der Stad Amsterdam.*


9



*La Maison de Deveren, appartenant a M<sup>re</sup> DIRK || Het Huys te Deveren, toebehorende den H<sup>re</sup> DIRK  
JEAN HEERMAN, Seigneur de Deveren et Lisse &c. || JAN HEERMAN, Heere van Deveren en Lisse &c.*


10






*Uyter Meer, appartenant au SIEUR GUILLAUME  
ADRIAN VANDER STEL.*

*Uyter Meer, toebehorende den HEER WILLEM  
ADRIAAN VANDER STEL.*



*La Maison de Lede, appartenant au SIEUR JOSIAS  
HUYBREGT, Capitaine de la Bourgeoisie de la Ville  
de Leide.*


*Het Huys ter Lede, toebehorende den HEER JOSIAS  
HUYBREGT Capityn van de Schuttery der Stad Leyden.*



Le Chateau de Teylingen, ancienne Maison de Chasse des Comtes de Hollande, appartenant à M<sup>rs</sup> ADAM VANDER DUYN Seigneur de Benthorn, comme grand Veneur de Hollande. Het oud Vorstelyk Jagthuys Teylingen, toebehorende den HEER ADAM VANDER DUYN Heer van Benthorn, als Houtvester van de Wildernisse van Holland.




L'Eglise de Sassenhem, entre Haarlem et Leide sur le grand chemin. De Kerk tot Sassenhem, tusschen Haarlem en Leyden op de Meere weg.




*Sassigt appartenant à M.<sup>re</sup> SCHELTO WILLEM  
BARON DE BRONKHORST.*

*Sassigt, toebehorende den H.<sup>o</sup> SCHELTO WILLEM  
BARON VAN BRONKHORST.*




*Wilt Ryk appartenant à MONS.<sup>o</sup> ALBERT FABRICIUS  
Seigneur d'Almkerk Secrétaire de leur Haute Puiss.<sup>o</sup>  
M.<sup>o</sup> les États de Hollande et de West-Frise.*

*Wilt Ryk toebehorende den H.<sup>o</sup> ALBERT FABRICIUS  
Heere van Almkerk Secretaris van haar Edele Groot  
Mogende de Heere Staten van Holland en Westvriesl.<sup>d</sup>*




*Klinkenberg appartenant à MADAME la VEUVE du  
SIEUR FRANÇOIS VELTERS.*

*Klinkenberg toebehorende MEVROUWE de WEDUWE  
van den HEER FRANS VELTERS.*



*La Maison de l'ancienne Alkemade appartenant à  
M.<sup>me</sup> FLORIS VAN ALKEMADE seig.<sup>r</sup> de l'ancienne Alkemade  
& c.*

*t Huys oud Alkemade, toebehorende den H.<sup>r</sup> FLORIS  
VAN ALKEMADE Heere van oud Alkemade & c.*



*Entrée de la Maison de Warmont appartenant à M. GUILLAUME DE WASSENAAR Seigneur de Warmont.* | *Ingang van het Huys te Warmont, toebehorende den HEER WILLEM VAN WASSENAAR Heere van Warmont.*




*Lieu de Plaisance de MONSIEUR HENRY COLONIUS.* | *Lustplaats van den HEER HENDRIK COLONIUS.*



*Vue de l'Église a Warmont.*

|| *Gesigt van de Kerk tot Warmont.*



*Le Chateau de Lokhorst, appartenant a tres Illustré M.<sup>rs</sup> GUILLAUME SCHEPERS Bourguemaitre et Conseiller de la Ville de Rotterdam.*

|| *t' Huys te Lokhorst, toebehorende den Edele Groot-agtbaare HEER WILLEM SCHEPERS Burgermeester en Raad der Stad Rotterdam.*




*Vue de l'Eglise de Voorhout.*

|| *Gesigt van de Kerk tot Voorhout.*




*Vue de Noortwykerhout proche de l'Eglise.*

|| *Gesigt van Noortwykerhout by de Kerk.*



*Le Chateau de Boekhorst, appartenant au PRINCE DE RUBEMPRÉ et EVERBERGEN a Bruxelles.* || *Met Huys te Boekhorst, toebehorende de PRINS VAN RUBEMPRÉ en EVERBERGEN tot Brussel.*




*Schravendam, appartenant au SIEUR NICOLAS JACQUIN.* || *Schravendam toebehorende den HEER NICOLAAS JACQUIN.*






*L'Ancien Chateau de Leuwenhorst, appartenant à l'Ordre DES NOBLES de Hollande.*

*'t Oud, Adelyk huys Leuwenhorst, toebehorende aan de Ordere van de HEEREN VAN DE RIDDERSCHAP van Holland.*




*Lieu de plaisance du SIEUR CAROLUS BOEURS Bailly des deux Catwyks et le Zand.*

*Lustplaats van den HEER CAROLUS BOEURS Balliuw van beide de Katwyken en 't Zand.*




*Vue de l'Eglise de Noordwyk.*

*Gesigt van de Kerk tot Noordwyk binnen.*



*La Maison d'Ofhem appartenant à tres Noble M.<sup>re</sup>  
STEVEN VANDER DOES Seigneur de Noordwyk,  
Langeveld. Ofhem & c.*

*t Huys Ofhem toebehorende den Hoog Edele HEER  
STEVEN VANDER DOES Heere van Noordwyk. Lan-  
geveld. Ofhem & c.*




*Vue de Noordwyk dessous les Tilleuls.*

|| *Gesigt tot Noordwyk binnen onder de Linden.*




*Vue du Proveniers huys et de la Poissonnerie à Noordwyk.*

|| *Gesigt van het Proveniers huys en Vismarkt, tot Noordwyk binnen.*




*Vue de l'Eglise de Nordwyk sur Mer.*

|| *Gesigt van de Kerk tot Noordwyk op Zee.*




*Vue de l'Eglise et de l'École a Catwyk sur Mer.*

|| *Gesigt van de Kerk en School tot Katwyk op Zee.*



*Vue de l'Eglise de Katwyk sur Rhin.*

*Gesigt van de Kerk tot Katwyk op Rhyn.*




*La Maison du tres Noble GUILLAUME BARON DE  
LIERE Seigneur des deux Katwyks le Zant. Carnis  
& C.*

*t'Huys van den Hoog Edele HEER WILLEM BARON  
VAN LIERE Heere van beide de Katwyken en 't Zandt  
Carnis & C.*




*Vuë le longj du Rhin a Catwyk sur le Rhin.*

*Rhyn gesigt tot Katwyk op Rhyn.*



*Lieu de plaisance appartenant à MONS<sup>r</sup>. VANDER KAA a Catwyk.*

*Lustplaats toebehorende den HEER VANDER KAA tot Katwyk binnen.*




*Vue a Rhynsburg proche de l'Eglise avec les Ruines  
de l'Abbaye.*

*Gesigt tot Rhynsburg by de Kerk met het Overblyfsel  
van de Abdye.*



*La Cour a Rhynsburg.*


*Het Hof tot Rhynsburg.*



*Vue de l'Eglise a Oestgeest.*

|| *Gesigt van de Kerk tot Oestgeest.*

41




*Haeswyk appartenant a M. DIDERIK VAN LYDEN, Secretaire du Hoogheemraadschap de Rhymland, Seigneur de Westbarendrecht Hardingsveld & c.* || *Haeswyk toebehorende den H. DIDERIK VAN LYDEN, Secretaris van het Hoogheemraadschap van Rhymland, Heere van Westbarendrecht Hardingsveld & c.* 42






*Peys voor Campen appartenant au SIEUR et M<sup>me</sup> CORNEILLE VAN CAMPEN.*

*Peys voor Campen toebehorende den HEER en M<sup>me</sup> CORNELIS VAN CAMPEN.*




*Bly-geest appartenant au SIEUR et M<sup>me</sup> GUILLAUME PAETS fils de Jean.*


*Bly-geest toebehorende den HEER en M<sup>me</sup> WILLEM PAETS Ians Soen*



*La Maison de Campagne du SIEUR JEAN VAN DER MEER. | De Hofsteede van den HEER IOAN VANDER MEER.*




*Le Chateau d'Endegeest, appartenant à M<sup>rs</sup> JACOB VANDER RYT Seigneur de Woestweesel Endegeest &c. | 't Huys te Endegeest, toebehorende den HEER JACOB VANDER RYT Heere van Woestweesel Endegeest &c. &c.*




*Vue de l'Eglise de Valkenburg.*

*Gesigt van de Kerk tot Valkenburg.*




*Le Chateau de Torenyliet appartenant à M<sup>rs</sup> COR-  
NEILLE WITTERT Seigneur de Valkenburg.*

*Huis Torenyliet toebehorende den HEER CORNELIS  
WITTERT Heere van Valkenburg.*




*Sonneveldt. proche de Valkenburg.*


*Sonneveldt. by Valkenburg.*




*Dubbelhof sur le Rhin appartenant au SIEUR JEAN MYLIUS Docteur en Medicine.* | *Dubbelhof aan den Rhyn toebehorende den HEER IOAN MYLIUS Medic. Doctor.*



*Lieu de Plaisance de tres Illustre M.<sup>rs</sup> GERARD AMELIS VAN HOOGEVEEN. Bourguemaître et Conseiller de la Ville de Leide.* | *Lustplaats van den Edele Grootagbaare H.<sup>r</sup> GERARD AMELIS VAN HOOGEVEEN. Burgermeester en Raad der Stad Lyden.*



*La Douane nommée le Schou de Duyvenvoorde.* | *Het Tol-huys, genaamt het Schou van Duyvenvoorde.*




*Overveen, appartenant au SIEUR OVERVELDT. || Overveen, toebehorende den HEER OVERVELDT.*

53




*Zuyderveen appartenant au SIEUR JAQUES DOZY. || Zuyderveen, toebehorende den H. JAQUES DOZY.*


54




*La Maison d'Apspoel appartenant a tres Illustré M<sup>rs</sup> et M<sup>rs</sup> GUILLAUME PAETS Bourguemaitre & Conseiller de la Ville de Leide.* | *Het Huys Apspoel, toebehorende den Edele Grootagtbare HEER en M<sup>r</sup> WILLEM PAETS Burgermeester en Raad der Stad Lyden.* 55



*La Maison d'Apspoel se regardant de près.* | *Het Huys Apspoel van naar by te sien.* 56




*La Maison de Vieu Poelgeest, appartenant à MONS<sup>IEUR</sup> HERMANUS BOERHAVE Professeur en Médecine. | t Huys Oud Poelgeest, toebehorende den HEER HERMANUS BOERHAVE Professor in de Médecine.*




*Bystad. proche de Leide appartenant au SIEUR JEAN REGAAL. | Bystad. by Lyden, toebehorende den HEER IOAN REGAAL.*






*Vue de la Porte de Mare.*

|| *Gezigt van de Mare Poort.*




*Vue de la Porte de Rynsburg.*

|| *Gezigt van de Rynsbuurger Poort.*




*Vue de la Porte de Mer.*

|| *Gezigt van de Mers Poort.*




*Vue de la Porte blanche.*

|| *Gezigt van de witte Poort.*



*Vue de la Porte de Vache.*

|| *Gezigt van de Koe Poort.*



*Vue de la Porte du hooge Woert.*


|| *Gezigt van de hooge Woerts Poort.*



*Vue de la Porte de Zyl.*

|| *Gezigt van de Zyl Poort.*


65




*Vue du Heere-Poortje.*

|| *Gezigt van het Heere Poortje.*


66



*Vue de la Porte bleue avec le Collegium Pharmaceuticum.* | *Gezigt van de blaauwe Poort, waar op het Collegium Pharmaceuticum.*




*Vue de l'Ancien Chateau nommé le Burg se regardant de sa Bassecour.* | *Gezigt van de Burg, op haar binnen plaats.*




*Vue de la Maison nommée Meermans burg.*

*Gesigt van Meermans burg.*




*Vue de la Maison des Orfelins et de la Halle au Graine. Gesigt van het Weeshuys' en Grein Hall.*



*Vue du Gemeenlands huys de Rhinlande.*

*Gesigt van het Gemeenlands huys van Rhynland.*

71




*Vue de la Maison des Insensés se regardant par derriere | Gesigt van het Dol-huys op de binnen plaats.*

72



*Vue de l'Hospital S<sup>t</sup> Elisabeth se regardant de derriere. || Gesigt van het Elisabethe Gasthuys op haar binnen plaats.*




*Vue de l'Hôtel nommé le premier Doele. || Gesigt van de voorste Doelen.*






*Vue de l'Hôtel nommé le second Doele.*

|| *Gesigt van de agterste Doelen.*



*La Maison de 's Gravenstyn.*

|| *Het Huys 's Gravenstyn.*




*Vue de la Halle aux Draps.*

*Gesigt van de Laken-Hall.*



*Vue de la Halle aux Sarges.*

*Gesigt van de Zee Hall.*




*Vue de la Poissonnerie vers la Maison de Ville. | Gezicht van de Vismarkt siende naar het Stadt-huys.*

70




*Vue du Poids de la Ville, au bord du Rhin. | Gezicht van de Waag aan den Rhyn.*

80




*Vue de la Maison de Ville.*

|| *Gesigt van het Raad-huys.*




*Vue de l'Académie.*

|| *Gesigt van de Academie.*



*Vue de l'Eglise de St. Pierre.*


*Gesigt van de St. Pieters Kerk.*




*Vue de l'Eglise nommée de Hooglandsche Kerk. | Gesigt van de Hooglandsche Kerk.*



*Vue de l'Eglise nommée de Vrouwe Kerk. || Gesigt van de Vrouwe Kerk.*




*Vue de l'Hopital de S<sup>te</sup> Catherine. || t S<sup>te</sup> Catharine Gasthuys.*




*Vue du Beguinage et de l'Eglise Angloise .*

|| *Gesigt van Tielde Bagynhof en Engelsche Kerk.*



*Vue de l'Eglise Allemande .*

|| *Gesigt van de Hoogduytsche Kerk .*



*Vue de l'Eglise neuve ou Eglise du Mare.*


*Gesigt van de nieuwe of Mare Kerk.*




*Vue de l'Eglise de bois ou Loois Kerk.*

*Gesigt van de Loois Kerk.*






*Vue de la Maison des Pestifères hors de Leide. | Gesigt van het Post-huus buyten Leyden.*



*Vue des Jardins le long du Canal de Harlem. près de la Porte nommée de Mare Poort. | Gesigt van de Tuynen langs de Haarlemmer trekvaart by de Mare Poort.*



*Vue du Rhin le long des Jardins près de la Porte  
nommée de Hoogewoerts Poort.*

*Rhyn gesigt langs de Tuynen by de Hooge-  
woerts Poort.*




*Vue du Rhin près du Pont nommé de Zyl-brug. | Gesigt langs den Rhyn aan de Zyl-brug.*




*Le Château ter Mey, près de Leyderdorp, appartenant à tres Illustre S<sup>r</sup> et M<sup>me</sup> JEAN VAN LANDSCHOT. Echevin et Conseiller de la Ville de Leide.*

*Het Huys ter Mey, by Leyderdorp, toebehorende den Edele agtbare HEER en M<sup>r</sup> IOAN VAN LANDSCHOT. Schepen en Raad der Stad Leyden.*



*Voordorp, appartenant à MADAME PHILIPPINE BACHMAN, VEUVE de M<sup>r</sup> NICOLAS HOUTKOPER.*

*Voordorp, toebehorende MEVROUWE PHILIPPA BACHMAN, WEDUWE van den HEER NICOLAAS HOUTKOPER.*



*Vue de l'Eglise de Leyderdorp.*

*Gesigt van de Kerk tot Leyderdorp.*




*Vue du Rhin à Leyderdorp, en tirant vers Koukerk. || Rhyn gesigt tot Leyderdorp, siende naar Koukerk.*




*Rue du Rhin à Leyderdorp. en tirant vers Leide. | Rhyngesigt tot Leyderdorp. siende naar Leyden.*

99



*Maison de campagne de M. MATHIAS FRANKEN. | De Hofstede van den HEER MATHIAS FRANKEN.*


100



*H. de Winter. Delin.*

*J. v. Bleiswick. Sculp.*


T KASTEEL, OF SLOT, TE OUDEWATER. A<sup>o</sup>. 1555.



H. de Winter. Delin.

J. v. Blyskamp. Sculp.

DE NIEUWE OF UTRECHTSCH E POORT. TE OUDEWATER.



H. de Winter. Delin.

J. v. Blyskamp. Sculp.

S' LANDS MAGAZYN EN 'T WEESHUIS TE OUDEWATER.



*H. de Winter Del. ad Vit. 17. 46*

*J. Bejeet Feest.*

DE KERK TE OUDEWATER AAN DE ZUIDZYDE TE ZIEN.




*H. de Winter Delin.*

*G. v. d. Spijk Feest.*

HET STADHUIS TE OUDEWATER






*Vue de la Place devant la Cour regardant le Palais  
des Princes & le Vivier.*

*'t gezicht van 't buiten Hof siende na het Princen Hof  
en Vyver Bergh.*



*Vue au dedans de la Cour vers la sale &  
l'Eglise Françoise.*

*'t gezicht van 't binnen Hof siende na de Zaal en  
Franse Kerk.*



*Vüe du Kneuter dijk en venant de la Place .*

*Geficht van de Kneuter dijk komende van de Plaats.*


*D. Maet delm.*

*A. van der Laan fec.*




*Vüe du Kneuter dijk regardant vers l'Eglise du Cloître .*

*'t. geficht van de Kneuter dijk siende na de Klooster Kerk.*



*Vuë de la Maison de Ville en face, de cotté & julqu' au marché aux Herbes. | het Stact Huus van voore en op sijde siene na de kleijne groen markt*



*Vuë de la Poissonnerie du cotté du School straat. | 't geflyht van de Zee Vis Markt van voore na de School straat te sien.*



*Vue du petit Marche aux Herbes du cote de la  
Boucherie & du Hoog straat .*

*It ufsicht van de kleine groen Markt zijnde na  
de zij en Hoog straat .*




*Vue de la Grande Eglise du cote du Marche  
aux Pailles .*

*De Groot Kerk aan de zijde van de Rinier Vis  
Markt te sien .*



*Vue de l'entrée de la Haye regardant de la Maison des  
Pauvres vers l'Eglise Neuve.*

*'t in komen van den Haag ziende van het Kinder Huys  
na de Nieuwe Kerk.*




*Vue du Nouveau Quartier du côté de l'Arsenal.*

*'t gezicht van den Nieuwen Wijk zij voor by  
het Gesluis Huys.*



*Vüe du Prince Gratt & du Marché au Beurre jusqu'à  
La Halle au Bled.*

*'t geficht van de Prince Gratt en Bouter Hays siende  
na de Kore Beurs*



*Vüe de l'Eglise Neuve par devant.*

*'t geficht van de Nieuwe Kerk van  
voore te sien.*



*Vue du Princesse Graff en sortant du Casuari straat & regardant vers les Uyle Boome.*

*'t gezicht van de Princesse Graff komende uyt de Casuari straat en siende na de Uyle Boome.*



*Vue du Princesse Graff et du Coucamp regardant le Quartier Neuf.*

*'t gezicht van de Princesse Graff en Coucamp siende naar 't Nieuwen uyt leg.*



*Vue du Nouveau Princesse Gracht en venant du Bois. | Geficht van de Nieuwe Princesse Gracht komende uyt het Bosch.*



*Vue du Heere-Gracht du côté du Midij du Bois. | Geficht van de Heere Gracht ziende na het Befayden Aent.*

*D. Merot delin. A. Vander Laan fec.*





*Vue du Nouveau Voor-hout en venant du Bois.*

*Geficht van het Nieuwe Voor-hout komende uit het-Bosch.*


*D. Meert delin. A. vander Laan fecit.*




*Vue du Pont de Scheveling lors qu'on sort du Nordeynde.*

*'t geficht van de Schevelingse Brug komende uit het Noorden.*


*D. Meert delin. A. vander Laan fecit.*






*Gesigt van de Stadt Delft.*

*Vue de la Ville de Delft.*




*Gesigt van de Haagsche Poort.*

*Vue de la Porte nommée de Haagsche Poort.*




*Gesigt van de Koe Poort.*

*Vue de la Porte nommée de Koe Poort.*




*Gesigt van de Oost Poort.*

*Vue de la Porte nommée de Oost Poort.*




*Gesigt van het Karitait huys.*

*Vue de la Maison de Charité.*




*Gesigt van het oude Weduwe huys.*

*Vue de la Maison des vieilles Veuves.*




*Gesigt van het Wees-huys.*

*Vue de la Maison des Orphelins.*




*Gesigt van het Meisjes huys.*

*Vue de la Maison des Filles.*




*De oude befaamde Huysen. genaamt de Kamerette | Les anciennes fameuses. Maisons nommée de Kamerette*




*Gesigt van het oude Prinsen Hof.*

*Vue de l'ancien Palais des Princes d'Orange.*




*Gesigt van de oude Doelen .*

*|| Vue du vieux Doule .*




*Gesigt van de Stads Doelen en Stads Anatomie . || Vue du Doule de la Ville et du Theatre d Anatomie .*






*Gesigt van de Boterbrugge, en Engelse Beurs. | Vue du Pont au-beurre, et de la Bourse, Anglaise.*




*Gesigt van het Latynsche School. | Vue de l'Ecole Latine.*



*Gesigt van de Vleesch-hal, en Vis-markt. || Vue de la Boucherie, et de la Poissonnerie.*




*Gesigt van de Beeste Markt. || Vue du Marché aux Boeufs.*




*Gesigt van het Oost-indies Pakhuys.*

*Vue du Magasin des Indes Orientales.*



*Gesigt van het Frater huys en Bibliotheek.*

*Vue de la Maison des Freres. et de la Bibliotheque.*




*Gesigt van het Rasphuys.*

*Vue de la Maison de force. ou Rasphuys.*




*Gesigt van het Bageyn-hoff.*


*Vue du Beguinage.*



*Gesigt van het Gemeenlands-huys van Delfland. | Vue de la Maison où s'assemblent les Directeurs des Diques du Delfland.*



*Gesigt van 't Hollands Artelery Huys. | Vue du Magasin d'Artillerie de Hollande.*




*Gesigt van het groot Hollands Magasyn. | Vue du grand Magasin de Hollande.*




*Gesigt van het Oost-indiese Huys.*

*| Vue de la Maison des Indes Orientales.*




*Gesigt van de Kerk en Gasthuys.*

*Vue de l'église et de l'Hôpital.*




*Gesigt van de Fransche Kerk.*

*Vue de l'église Française.*




*Gesigt van de S. Joris Capel en het Delhuys. | Vue de la Chapelle de S. George et de l'hôpital des Tous.*




*Gesigt van de Luytersche Kerk. | Vue de l'Église Luthérienne.*






*Gesigt van het Stadt-huys.*

*Vue de la Maison de Ville.*




*Gesigt van de Stads Waag.*

*Vue du Poids de la Ville.*




*Gesigt van de Oude Kerk.*

*Vue de l'Eglise Vieille.*



*Gesigt van de Nieuwe Kerk.*

*Vue de l'Eglise Neuve.*




*Gesigt van de Schiedamse Poort.*

*Vue de la Porte nommée de Schiedamse Poort.*




*Gesigt van de Rotterdamse Poort.*

*Vue de la Porte nommée de Rotterdamse Poort.*




*Gesigt van de Waterslootse Poort.*

*|| Vue de la Porte nommée de Waterslootse Poort.*




*Gesigt van de School Poort.*

*|| Vue de la Porte nommée de School Poort.*



*Gesigt van het St. Lucas Gilde-huys.*

*Vue de la Maison de S. Luc.*




*Gesigt van de Lombert en Stads-Timmer-werf. | Vue du Lombard, et de l'Atelier de Charpenterie de la Ville.*




*Gesigt van de Schie, voor de Stadt Delft.*

*Vue de la Riviere de Schie, devant la Ville de Delft.*



*Gesigt van het Lazarus huys buyten Delft.*


*Vue de la Maison des lepreux hors de la Ville de Delft.*



*Gesigt van het Stads Tolhuys by Overschie. || Vue du Bureau du Péage de la Ville, près d'Overschie.*




*Gesigt van de Stadt Dordrecht, van de hoek van Swynsdregt te sien. || La Ville de Dordrecht, vue de la pointe de Swynsdregt.*



*Gesigt van de Sint Joris Poort .*


*Vue de la Porte S<sup>t</sup>. George .*



*Gesigt van de Schutters Doelen alwaar het synode  
in den Jaare 1618 en 1619, gehouden is.*


*Vue du Doele, où le Synode s'est tenu en 1618  
et 1619.*





*Gesigt van de Doelen .*


*Vue du Doele .*



*Gesigt van de Nieuwe Kerk .*



*Vue de l'Eglise Neuve .*

VUE ET PERSPECTIVE DE LA HAYE




- |                        |                      |                     |  |                                     |                            |                     |                        |                      |                            |  |
|------------------------|----------------------|---------------------|--|-------------------------------------|----------------------------|---------------------|------------------------|----------------------|----------------------------|--|
| 1 la Grande Eglise     | 5 l' Eglise Angloise | 9 la Deaeneweg      | 13 le Vieux Doule                        | 17 la Maison de M <sup>r</sup> Pauw | 21 le West eynde           | 1. de Grootte Kerk  | 5 de Hoogduynsche Kerk | 9 de Donne Weg       | 13 den Oude Doel           | 17. t. Huys vanden Heer Pauw zyt West eynde. |
| 2 l' Eglise Neuve      | 6 la Cour & la Sale  | 10 le Quartier Neuf | 14 la Maison de M <sup>r</sup> Portlandt | 18 le Pont de Scheveling            | 22 le Communauté de Niekop | 2. de Nieuwe Kerk   | 6 het Hof en de Zaal   | 10 de Nieuwe Miltles | 14. t. Huys van Dortlandor | 18. de Schevelingsche brug                   |
| 3 l' Eglise du Cloitre | 7 la Maison de Ville | 11 l' Arsenal       | 15 la Maison de M <sup>r</sup> Renswoude | 19 le Noord-eynde                   | 23 le Pont de Lolduyze     | 3. de Klooster Kerk | 7 het Stadt Huys       | 11 het Geschap Huys  | 15. t. Huys van Renswoude  | 19. t. Noord eynde                           |
| 4 l' Eglise Françoise  | 8 la Boucherie       | 12 la Sinagogue     | 16 la Vielle Cour                        | 20 l' Hôtel d' Espagne              | 24 le Chemin de Scheveling | 4. de Franfche Kerk | 8 de Hal               | 12 de Joode Kerk     | 20. t. Hof van Spanje      | 23. de Weg na Schevelina                     |

Gezicht van de Westzyde der Stede VLAARDINGEN,  
te zien van den Maas-Sluisen Dyk Oostwaarts op.




Gezicht van de Oostzyde der Stede VLAARDINGEN,  
te zien van den Schiedamsen Dyk Westwaarts op.



C. Peukel del. 1773.

J.C. Philips fecit 1773.


Gezigt van het STADHUIS, Marktveld ende KERK der Stede VLAARDINGEN,  
te zien van de Westzyde van den Kerkkring Noord en Oostwaards op.



C. P. de Witte del. 1743.

J. C. Pluige fecit. 1743.


Gezigt van de KERK, het STADHUIS en Marktveld der Stede VLAARDINGEN,  
te zien van den hoek van de Smalle Havestraat Westwaarts op langs het Marktveld.



C. Prout del. 1788.

J.C. Weyers fecit. 1787.

Gezigt van een gedeelte van de HAVEN met de VISMARKT, Kerk en Tooren der Stede VLAARDINGEN,  
te zien van de Oostzyde der Havenbrugge West en Zuidwaards op.



*Druck ad. v. del. 1743.*

*J. C. Philips fecit. 1743.*

Gezigt van de SLUIZEN, de HAVEN, nieuwe Havenstraat, 't Zwarteveld, den Dyk en de Hoogstraat, met de Kerk en Tooren der Stede VLAARDINGEN, te zien van den Kortendyk by de Brèvevaart Zuid en Oostwaarts op.



*C. Peuck, uit van del 1743.*

*J.C. Philips, fecit 1746.*

Gezigt van een gedeelte van de HAVEN der Stede VLAARDINGEN,  
te zien van de kade van de buitenweide West en Noordwaarts op.





C. P. de Witt 1717

J. C. Philips fecit. 1717

Gezicht van een gedeelte van de HAVEN, met de Vismarkt, Havenbrugge en Kraan der Stede VLAARDINGEN, te zien van de kaade voor het oude Taanhuis West, Noord en Oostwaarts op.